

Varno in spodbudno učno okolje



OSNOVNA ŠOLA
Koroški EKlarji

Učna okolja za 21. stoletje
Inovativno učno okolje

MRGP 4K 20-21



Mentorici: Suzana Makič, Aleksandra Kričej

Predstavitev: Suzana Makič, prof. RP






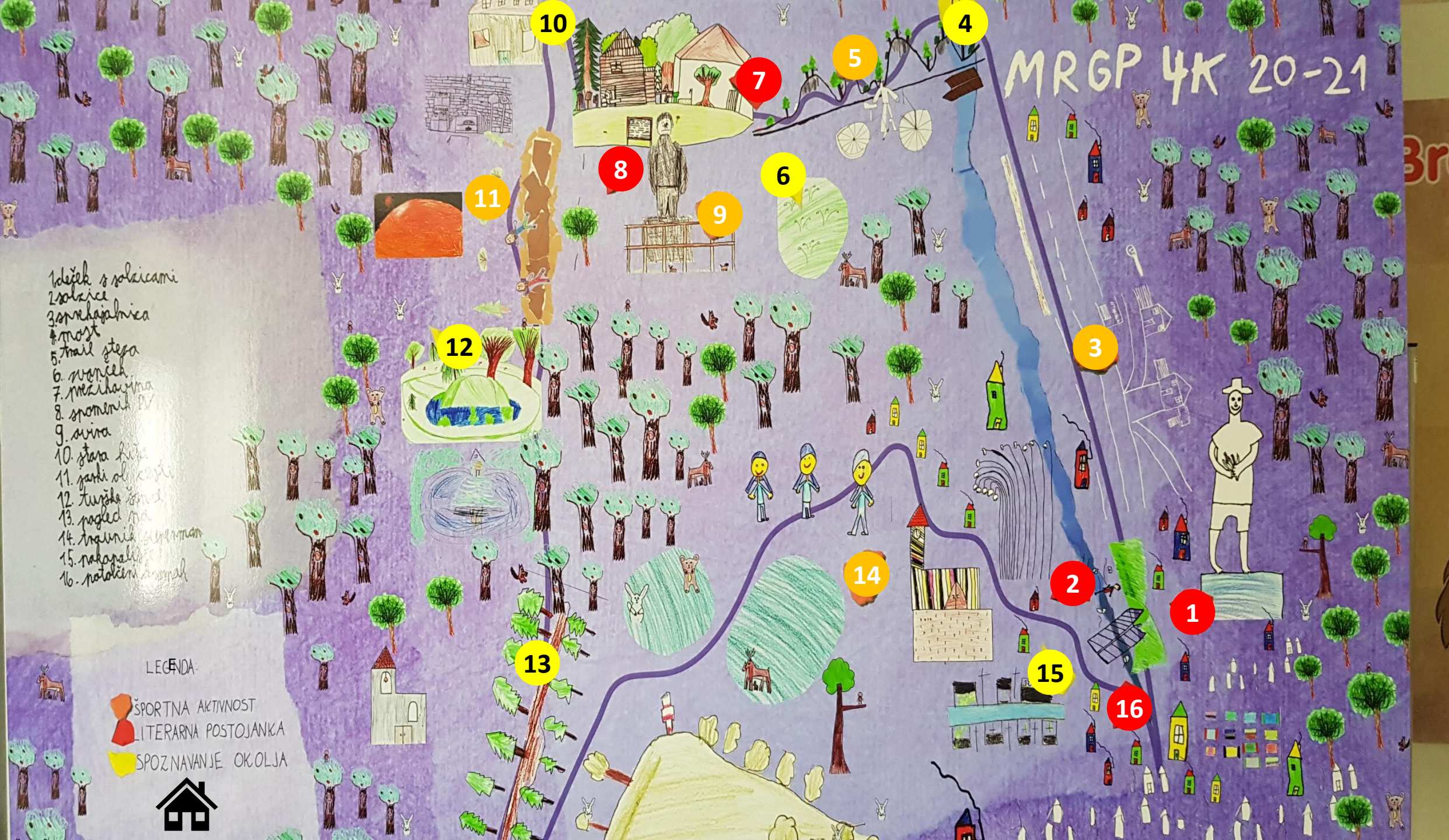
Slovenj Gradec, 8. 6. 2023

MRGP 4K 20-21

- 1. deček s solicami
- 2. solze
- 3. sprehajalnica
- 4. most
- 5. trail steza
- 6. venci
- 7. mešičarina
- 8. spomenik
- 9. avna
- 10. stara hiša
- 11. parki s klozami
- 12. turška hiša
- 13. pogled na
- 14. travnik s konji
- 15. nakopalni
- 16. notolčni dom

LEGENDA:

-  ŠPORTNA AKTIVNOST
-  LITERARNA POSTOJANKA
-  SPOZNAVANJE OKOLJA





DEČEK S SOLZICAMI

Naša mala raziskovalna pot se začne na pomembni točki, ob »dečku - pobiču s solzicami«. Zdelo se nam je najprimernejša točka za začetek naše poti v čudovitem vaškem središču.



IZZIV – Odgovori na vprašanja

1. V katerem kraju je MRGP 4K 20-21?
2. Del katere občine je ta kraj?
3. Kdo je znani pisatelj dela, v katerem je glavni junak deček s solzicami?





IZZIV

1. Preberi najbolj znani odlomek iz Solzic.
2. Preveri, koliko črtic je v knjigi Solzice.
3. Če še ne poznaš izraza „črtica“, vprašaj učiteljico.



SOLZICE

V bližini se ustavimo pri modernejši skulpturi »solzic«, ki je nastala izpod rok dijakov kovinarske smeri iz Srednje šole na Ravnah na Koroškem. Pod skulpturo v spomladanskem času zadehtijo dišeče solzice.



SPREHAJALNICA

Pešpot ob cesti, ki teče od Kotelj proti Ravnam na Koroškem so otroci imenovali »sprehajalnica«.



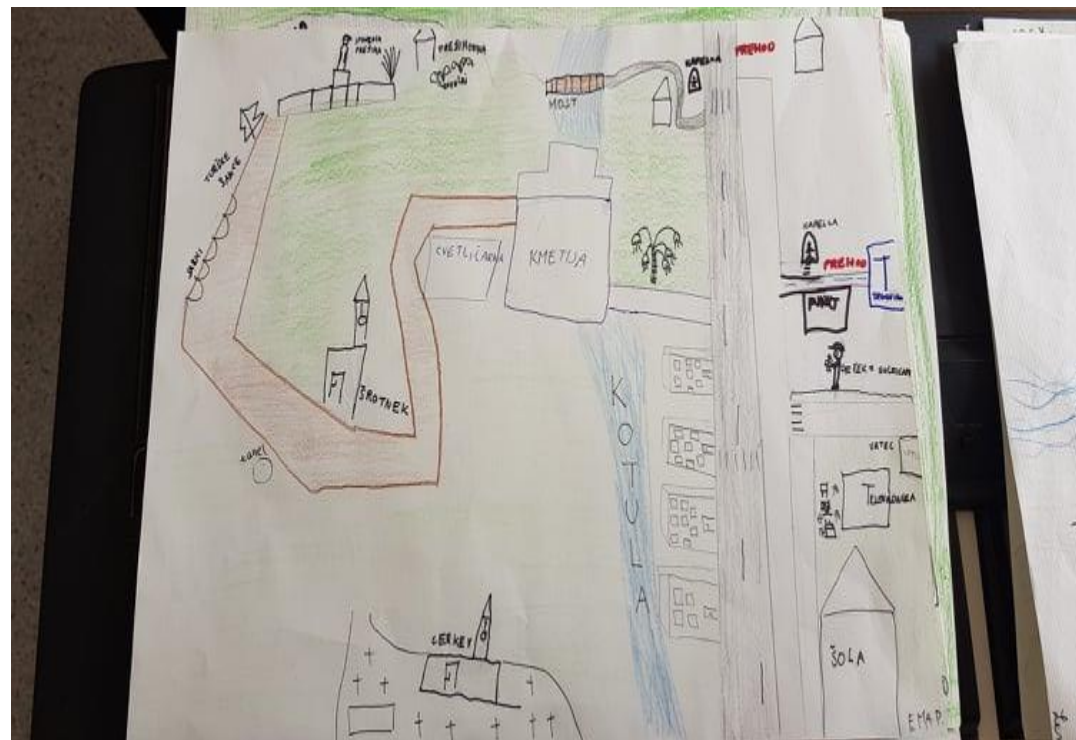
IZZIV

1. Izmisli si kak poseben/drugačen način hoje. Še vedno pa mora biti varna hoja.
2. Hojo kombiniraj s poskoki.



MOST

Na »mostu« čez potok Kotulo se ustavimo in spregovorimo o učni snovi s področja predmetov NIT in DRU (o prometu, posegih v okolje, gradnji objektov, načrtih, stavbah nekoč in danes, o strugi, o imenu reke, poplavih, onesnaževanju okolja...)



IZZIV

1. Pomisli in povej, na kakšen način danes onesnažujemo reke, potoke.
2. Kaj vse veš o vodi v naravi?





TRAIL STEZA

To je posebna pešpot po gozdu, ki se vije navkreber in vodi proti Prežihovini.

VIDEO

IZZIV

1. Opazuj rastline in živali okoli sebe.
2. Med hojo spremeni svoje gibanje.
3. Preskakuj korenine.



TRAVNIK ZVONČEK

Tik pod Prežihovino so se učenci ustavili na prav posebnem travniku, zelo vlažnem in senčnem. Imenovali so ga travnik »zvonček«. Kot vidimo, so si zvončki in solzice zelo podobni.



IZZIV

1. Pomisli, v katerem letnem času začno poganjati in cveteti te rastline.
2. Kakšno prst potrebujejo (pomisli še na druge vrste prsti pri nas)?



PREŽIHOVINA

Prežihova bajta je danes muzej, stoji na majhnem hribčku nad Kotljami. Muzej si lahko po predhodni najavi tudi ogledate.



IZZIV

1. Oglej si staro hišo – muzej.
2. Poskusi najti posebnosti stare hiše.





SPOMENIK PV

Ob »spomeniku PV« so učenci prebrali odlomek iz Solzic, natančneje prebrali so odlomek iz črtice Ajdovo strnišče. Na tem mestu je nekoč uspevalo polje ajde, kjer je Vorančeva babica poslednjič žela ajdo.



IZZIV

1. Ozri se po okolici. Kaj vidiš?
2. V Kotljah poišči pomembnejše stavbe.



OVIRE

Ob spomeniku Prežihovega Voranca na Prežihovini se je v očeh učencev navadna lesena ograja spremenila v prav posebno športno orodje, ki so ga poimenovali »ovira«.

IZZIV

1. Uporabi oviro za eno izmed gibalnih vaj. Vajo si izmisli sam in ob gibanju poskrbi za svojo varnost.



STARA HIŠA »Stara hiša«, ki jo srečamo ob poti in nosi ime Časova vila, je zanimiva stara arhitektura, grajena na poseben način (okna, fasada). Lastniki so bili bogati.



IZZIV

Poskusi si zapomniti podobo hiše in jo v zvezek (ali na list) po spominu nariši.



JARKI OB CESTI

Učenci ob cesti opazijo »jarke« in brežine, po katerih vijugajo, tečejo cik – cak ali pa preprosto tečejo ali hodijo in poskakujejo.



IZZIV

1. Oponašaj gibanje učencev.
2. Še sam si izmisli kakšno gibalno vajo v jarkih.



TURŠKE ŠANCE

Zanimiva kulturno zgodovinska dediščina našega kraja so »turške šance«, ki se nahajajo v naselju Preški Vrh na naši poti. Spadajo med arheološko dediščino iz srednjega veka. Najdišče predstavljajo ostanki protiturških objektov, obrambnega jarka ter dveh obrambnih stolpov v obliki kroga, dveh stolpov v obliki kvadrata in enega podkvastega stolpa.




IZZIV

1. Si že kdaj slišal za turške vpade?
2. Kakšna je bila turška vojska?

[VIDEO](#)





POGLED NA...

Ko zapustimo gozdnati del poti, se pred nami odpre čudovita pokrajina.

»Pogled na« vse strani nam prikazuje veliko lepot in znamenitosti (Uršlja gora, kmetija, cerkev sv. Mohorja in Fortunata, ostani gradu Kačjak, kapelica sv. Izidorja, ceste, poti, travniki, polja, gozdovi...).

IZZIV

1. Če imaš ob sebi telefon, lahko narediš fotografijo tebi najlepšega pogleda.
2. Nariši risbo po spominu.





IZZIV

1. To moraš enostavno poskusiti! 😊

TRAVNIK SUPERMAN

Na širšem delu travnika se učencem utrne ideja, da bi lahko tekli po travniku navzdol. Svoja zgornja oblačila (jopice, jakne) so spremenili v Supermanova ogrinjala. Prijeli so jih za rokave, da so v teku plapolala za njimi. Gibalno točko so poimenovali »travnik Superman«.



POKOPALIŠČE

Tik pred koncem poti se ustavimo še ob cerkvi sv. Marjete in na pokopališču ob njej. Na tem pokopališču je pokopan tudi Lovro Kuhar – Prežihov Voranc in njegova družina.

Zanimivo je tudi predelano taborsko obzidje okoli cerkve, ki izvira iz časov turških vpadov v 15. stoletju.

IZZIV

1. Pomisli, kdaj je slovenski praznik – dan spomina na mrtve.
2. Najdi letnico smrti PV.



POTOLČENI KRAMOH

Pri zadnji točki naše poti smo se ustavili ob potoku, kjer naj bi nekoč stala stara šola. To staro šolo je obiskoval tudi Lovro Kuhar. Ob tem potoku nekje so se tiste davne dni igrali otroci, ki so grdo zmerjali fanta, drugačnega od njih. Tako je zapisano v črtici »Potelčeni kramoh«. Raziskali smo tudi pomen besede potolčeni kramoh.



IZZIV

1. Poskusi uganiti, kaj pomeni beseda kramoh.
2. Kaj pomeni izraz – biti drugačen?

